

正本

檔 號：
保存年限：

新竹縣政府 函

302

竹北市縣政五街32巷8號8樓之
2

地址：30210新竹縣竹北市光明六路10號

承辦人：建築管理科14

電話：03-5518101#2549

傳真：

電子郵件：4549065@hchg.gov.tw

受文者：社團法人新竹縣建築師公會

發文日期：中華民國107年05月07日

發文字號：府工建字第1070057668號

速別：普通件

密等及解密條件或保密期限：普通

附件：如主旨

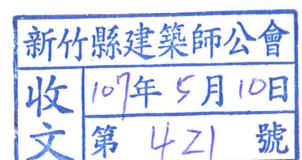
主旨：檢送本府公告「新埔鎮自強自辦農村社區土地重劃區」，
得免申請指定建築線公告文及範圍圖各乙份，請查照。

說明：依據「新竹縣建築管理自治條例」第2條第4項規定辦理。

正本：社團法人新竹縣建築師公會、社團法人新竹市建築師公會

副本：新竹縣新埔鎮公所(公告文及範圍圖各乙份)、本府地政處(公告文及範圍圖各乙份)、本府工務處養護科(公告文及範圍圖各乙份)、本府工務處建築管理科(公告文及範圍圖各9份)

縣長邱鏡淳



檔 號：
保存年限：

新竹縣政府 公告

發文日期：中華民國107年05月07日
發文字號：府工建字第1070057669號

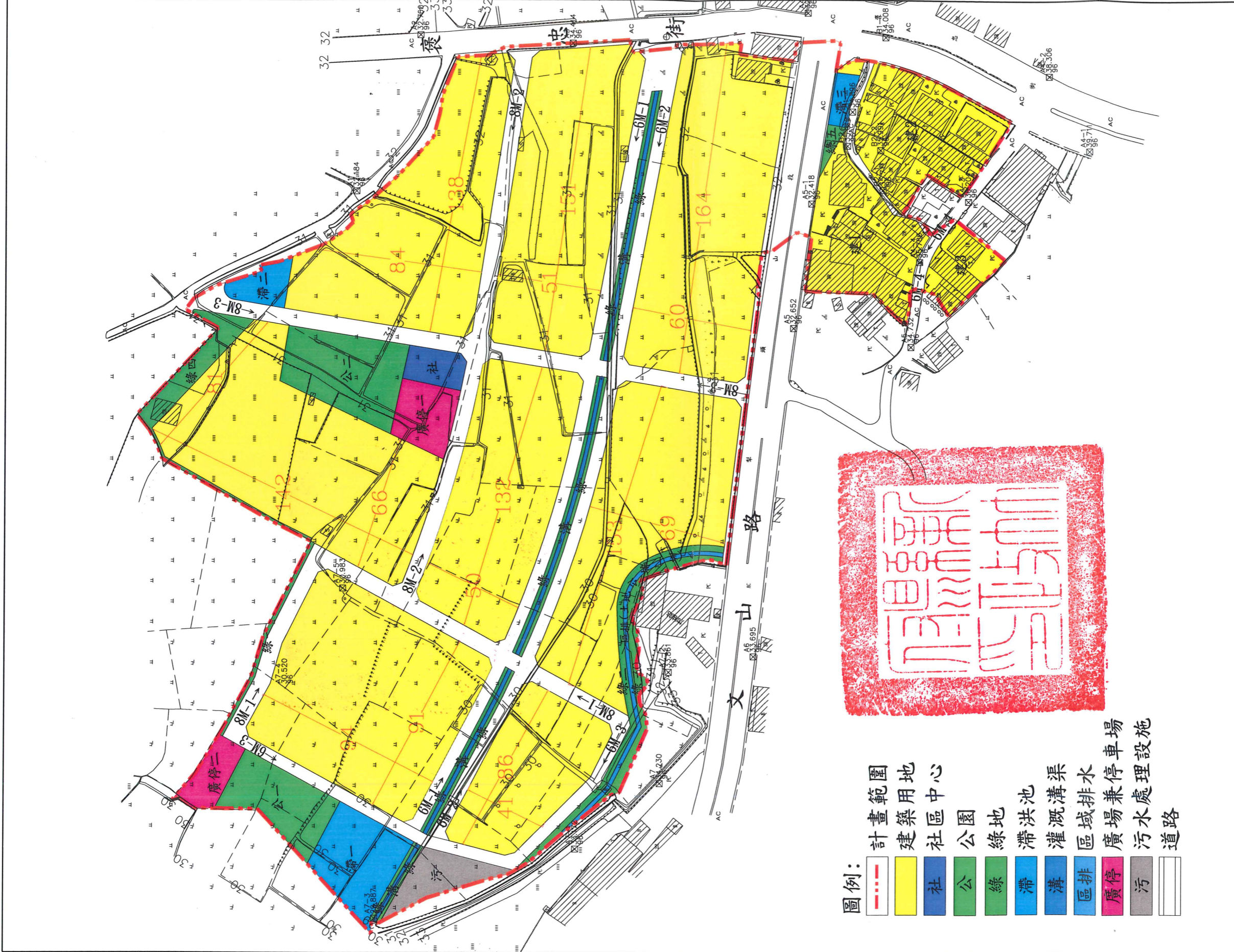
主旨：公告「新竹縣新埔鎮自強自辦農村社區土地重劃區」得免申請指定建築線公告及範圍圖。

依據：「新竹縣建築管理自治條例」第2條第4項規定辦理。


公告事項：

- 一、公告日期：自中華民國107年5月14日至107年6月12日共計30天。
- 二、公告地點：本府工務處公告欄。
- 三、本公告案自中華民國107年5月14日起生效。

縣長邱鏡淳



- 圖例：
- 計畫範圍
 - 建築用地
 - 社區中心
 - 公園
 - 綠地
 - 滯洪池
 - 灌溉溝渠
 - 區域排水
 - 廣場兼停車場
 - 污水處理設施
 - 道路



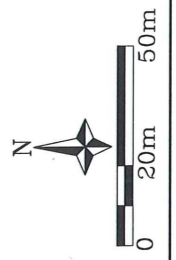
圖號：3-6 圖名：土地使用計畫圖

相關專業技師簽章：

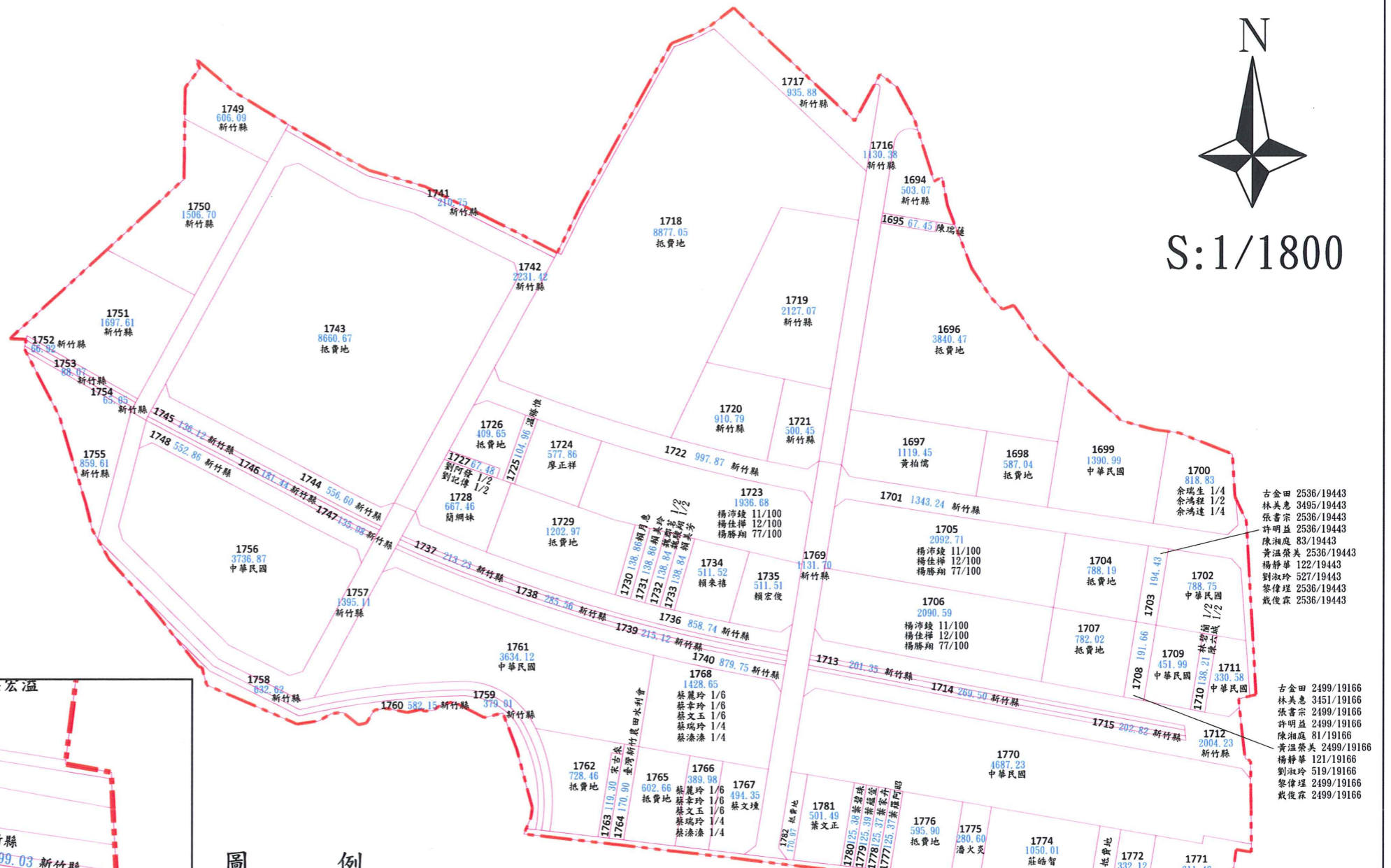
繪圖員簽章：

新竹縣新埔鎮自強自辦農村社區
土地重劃區開發計畫

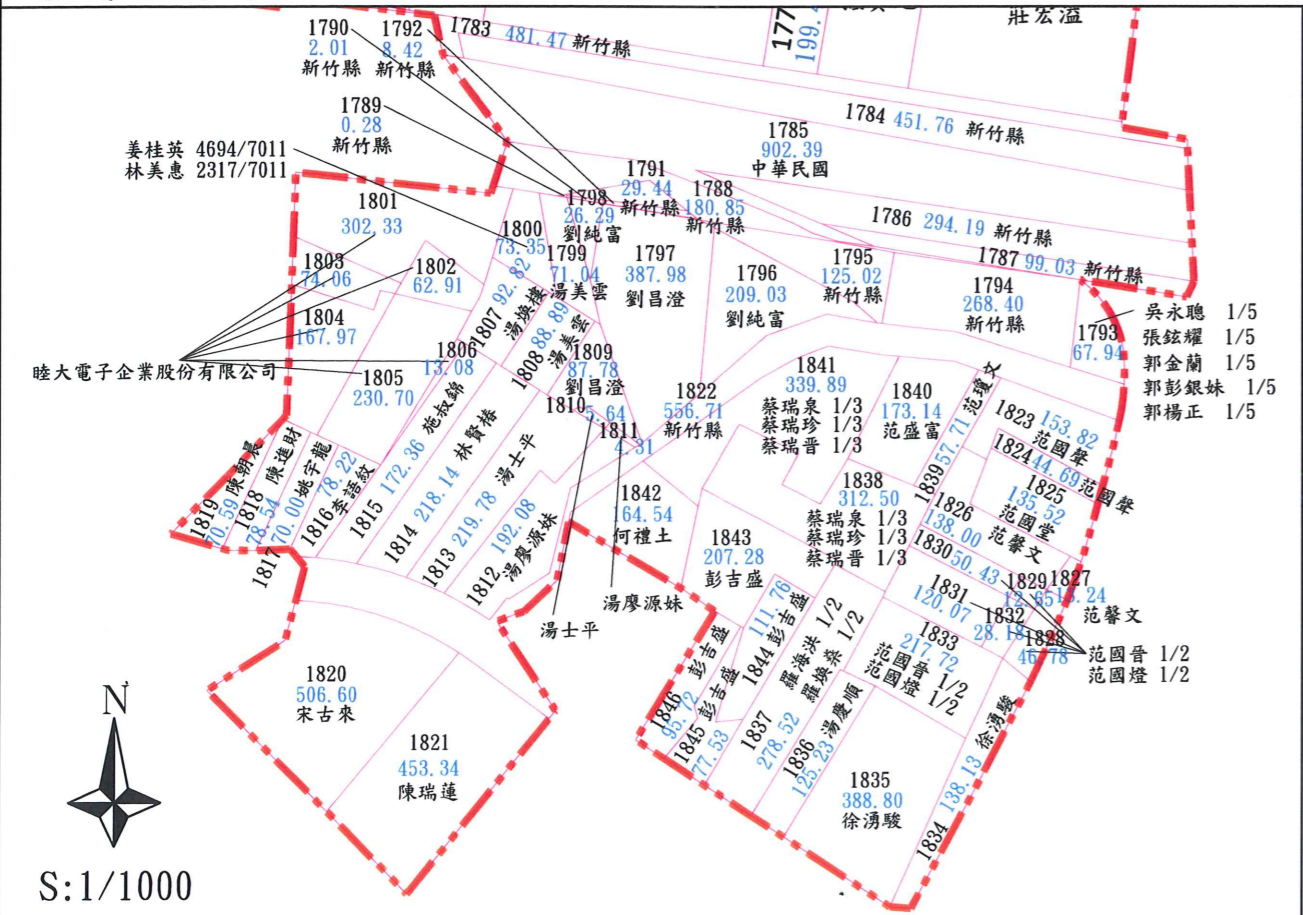
申請單位：新埔鎮自強自辦農村社區土地重劃區重劃會
規劃單位：元基工程顧問有限公司



新竹縣新埔鎮自強自辦農村社區土地重劃 重劃後土地分配圖




建成區局部放大



圖例

- 重劃範圍
- 重劃後分配線
- 1760 重劃後地號
- 831.01 重劃後面積
- 抵費地 重劃後所有權人



附註：重劃後分配面積與實地指界交接面積如有不符，應以地政機關實際登記面積為準。